

Plantsoen

36

1

5

3-3A

35-35A

0C



Loonedijk

900 TRAF

34

32

30

33

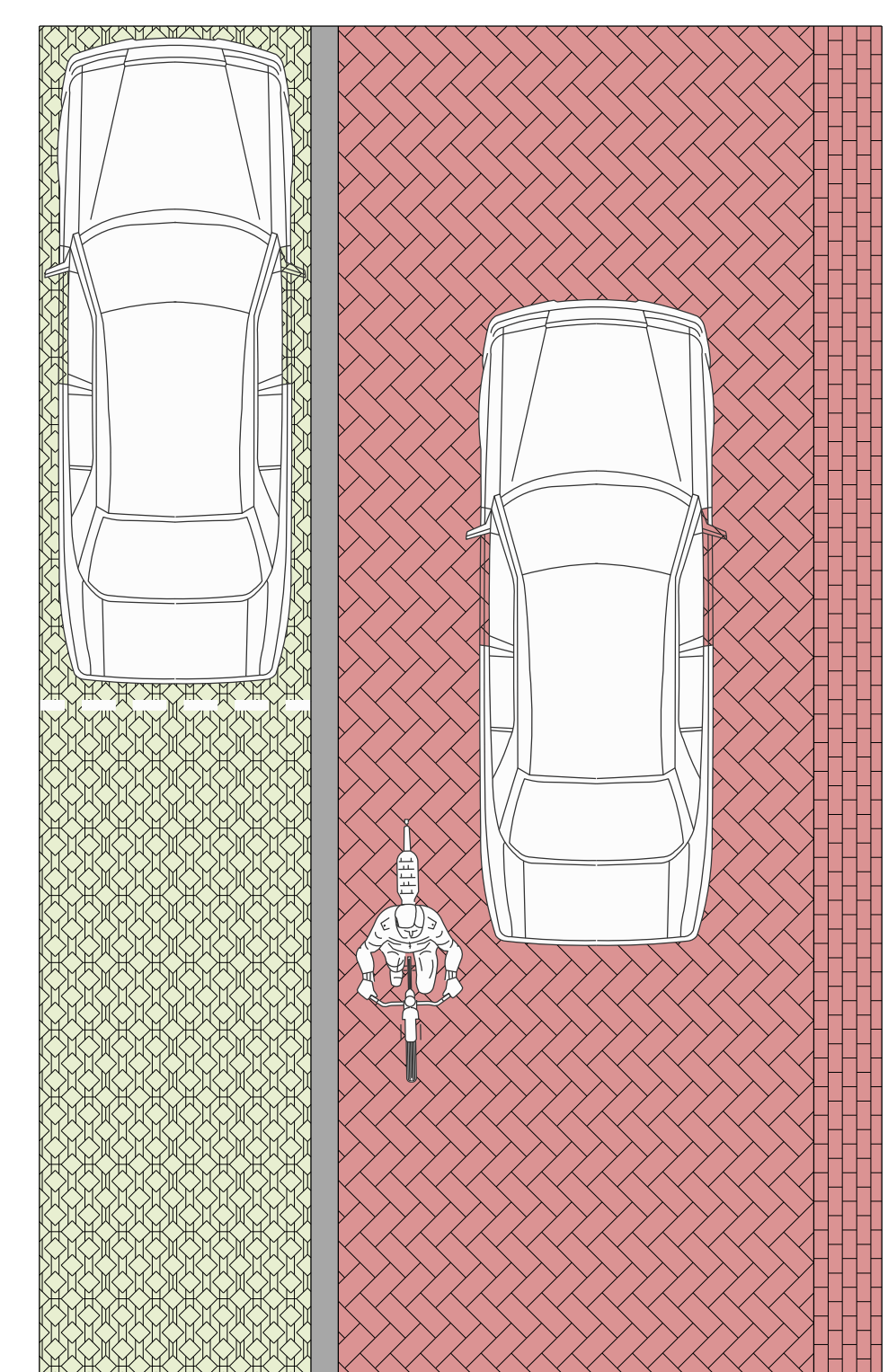
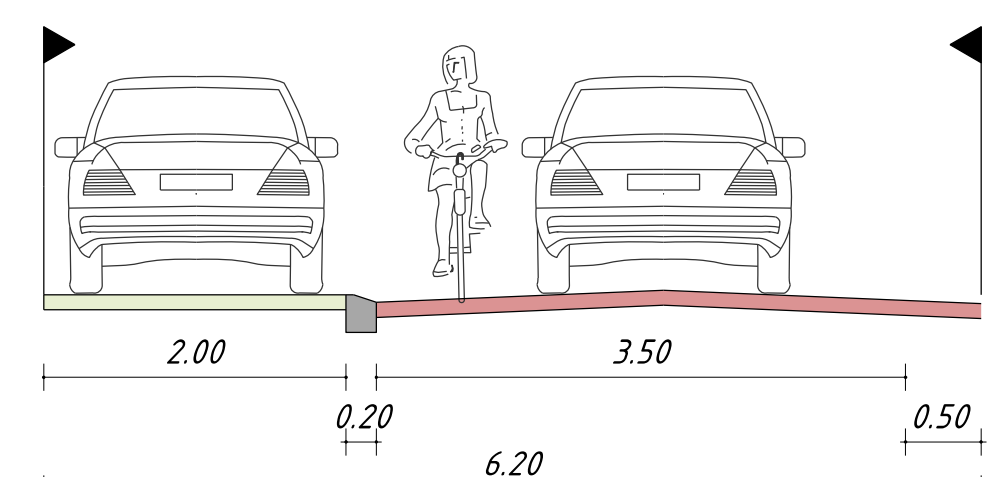
31A

31

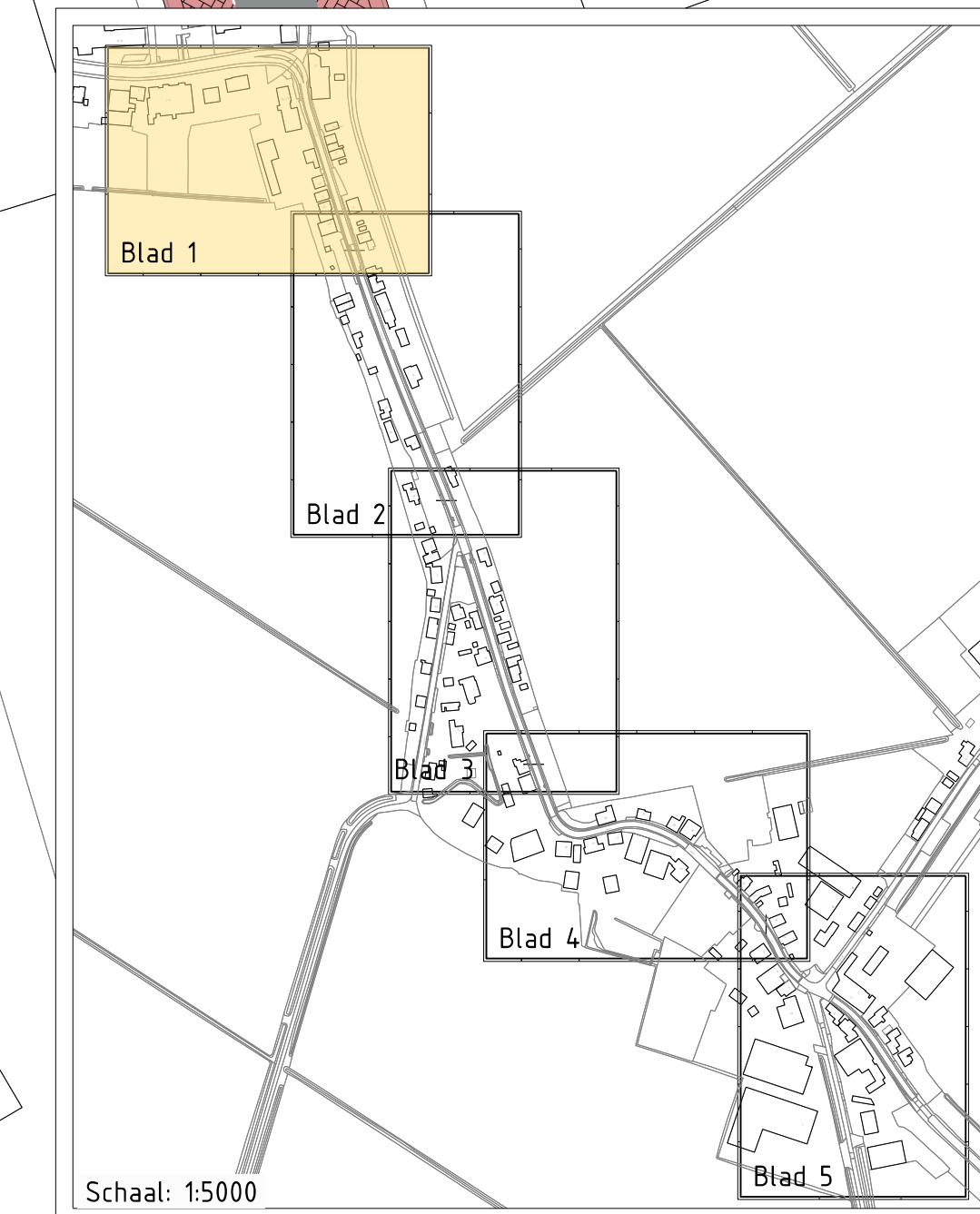
29

29

28



Principeprofiel 1-1
Schaal: 1:50



	Geleedeband		Drogel
	Mispot		Parkeerak markering
	Verharding asfalt rijbaan		Wegmarkering, langschroef 1 - 1
	Verharding gietvloer gebakken klinkers rood		Verkeersbord
	Verharding rijbaan gebakken klinkers ontracé		Berlijns hussens
	Verharding fietsstrook gebakken klinkers rood		
	Parkeerplaatsen grasbetonstreken voorhoogte		

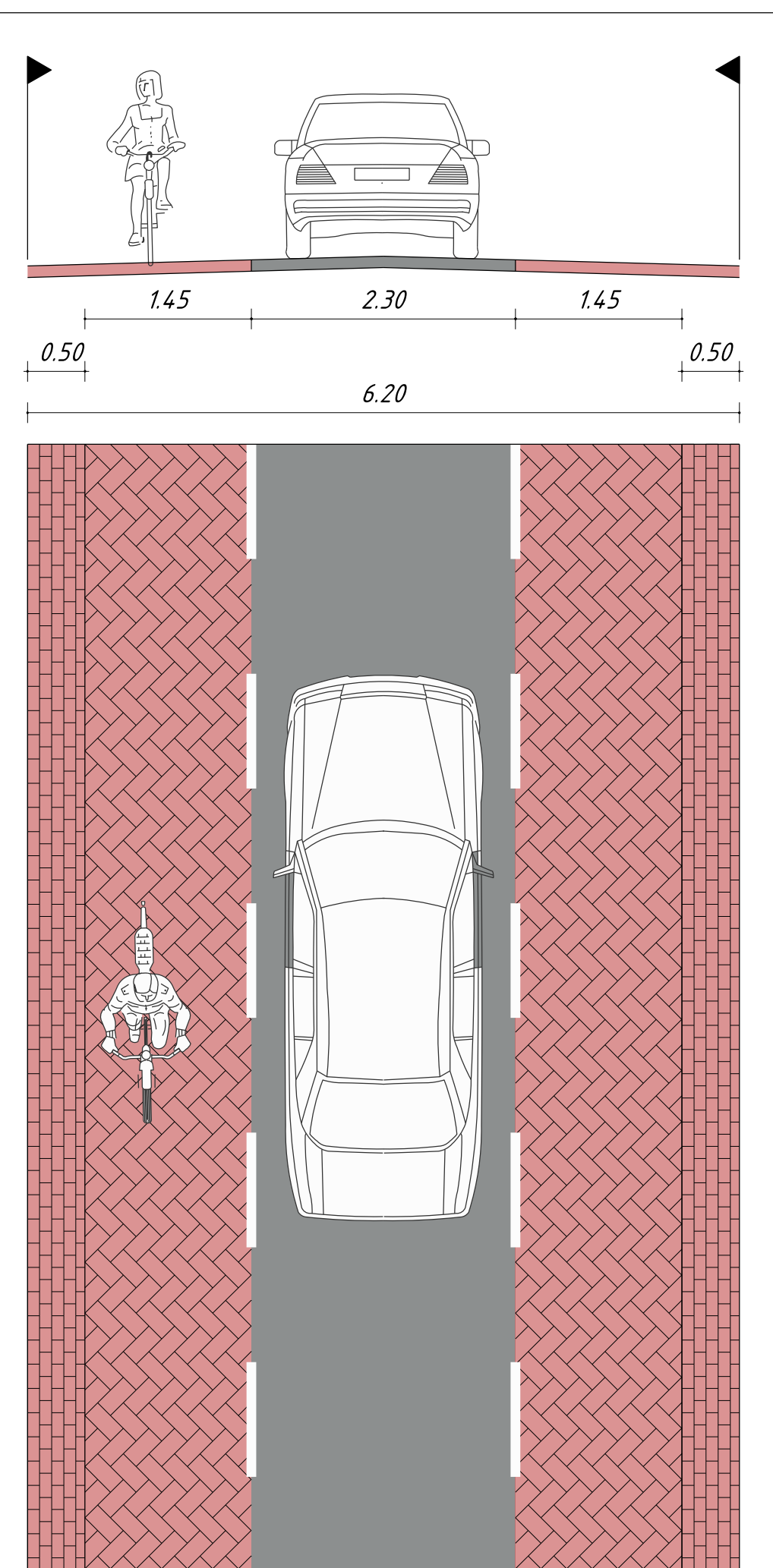
Verse	Omschrijving	Gelek	Controle	Datum
1	de definitieve vrijgave	AD	BK	11-21-2025

Gaete en Loonedijk Lage Zwaluwe
Voorlopig ontwerp

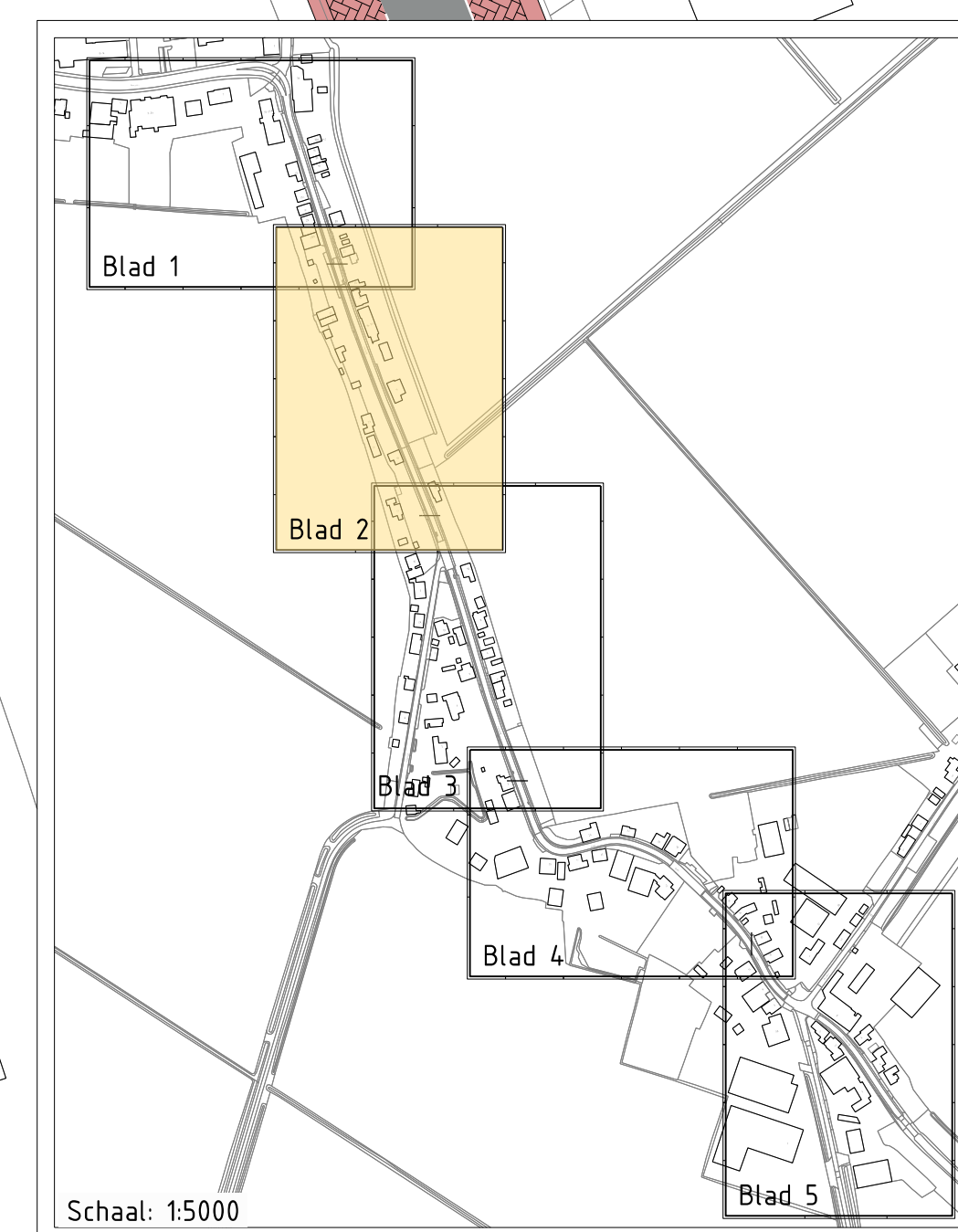
Opdrachtgever: Gemeente Drimmelen Projectnr: 26-014-01
 Status: Definitief Formaat: A0 Schaal: 1:200
 Tekeningnr: 26-014-01_7a_VO_PRES-T_01_v1.0

Reitschweg 37 | 5232 BX | 's-Hertogenbosch
www.liga.nl

Schaal: 1:5000



Principeprofiel 2-2
Schaal 1:50



Schaal: 1:5000

	Gelideland		Dwarsel
	Huisgoot		Parkeringsmarkering
	Verharding asfalt rijbaan		Wegmarkering langzaam 1 - 1
	Verharding plateau geparkeerde fietsers voor		Verkeersbord
	Verharding rijbaan geparkeerde fietsers achteraan		Berlijnske kussens
	Verharding fietsstrook geparkeerde fietsers rood		
	Parkeringsplaatsen grasbetonnen kerfhoogd		

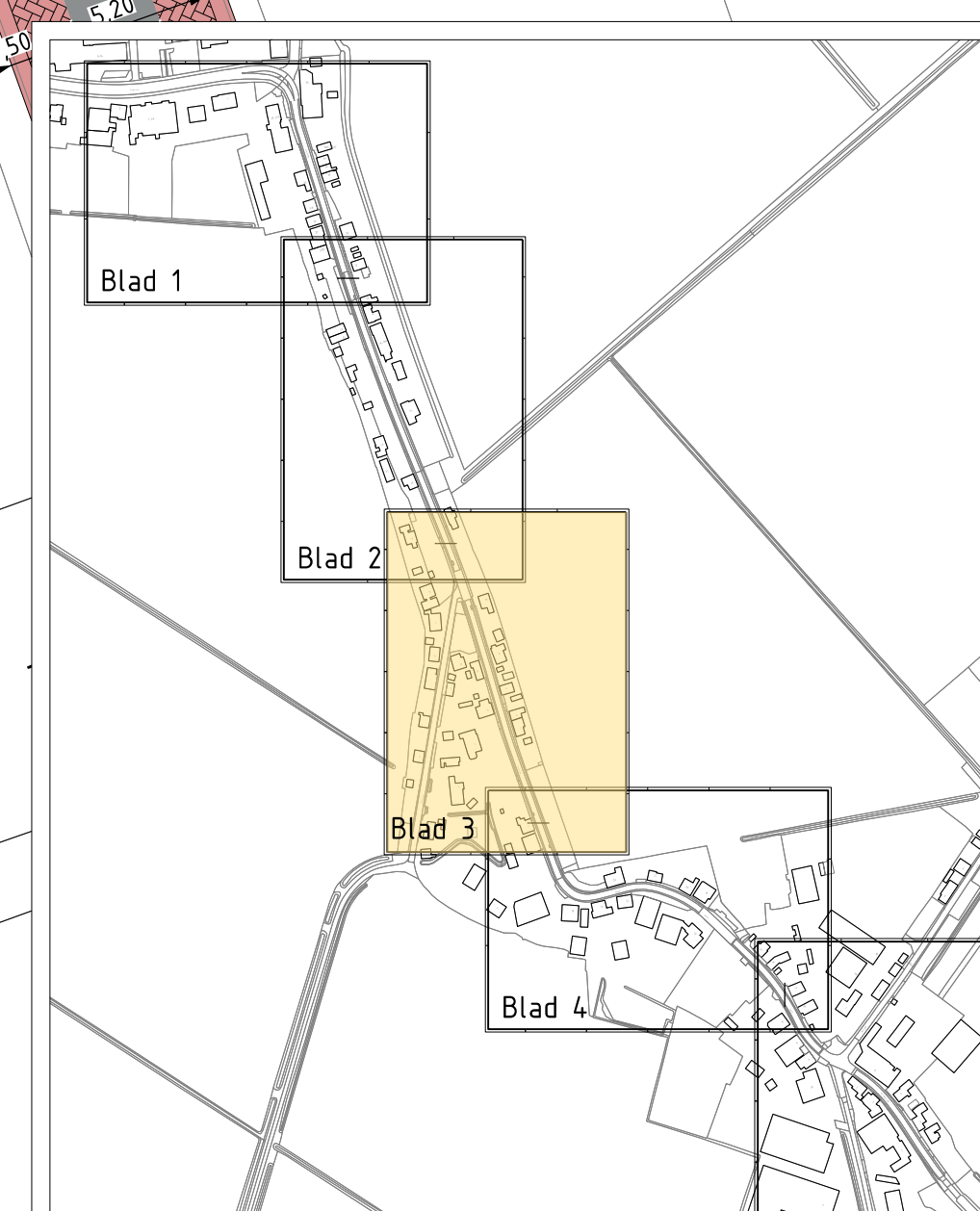
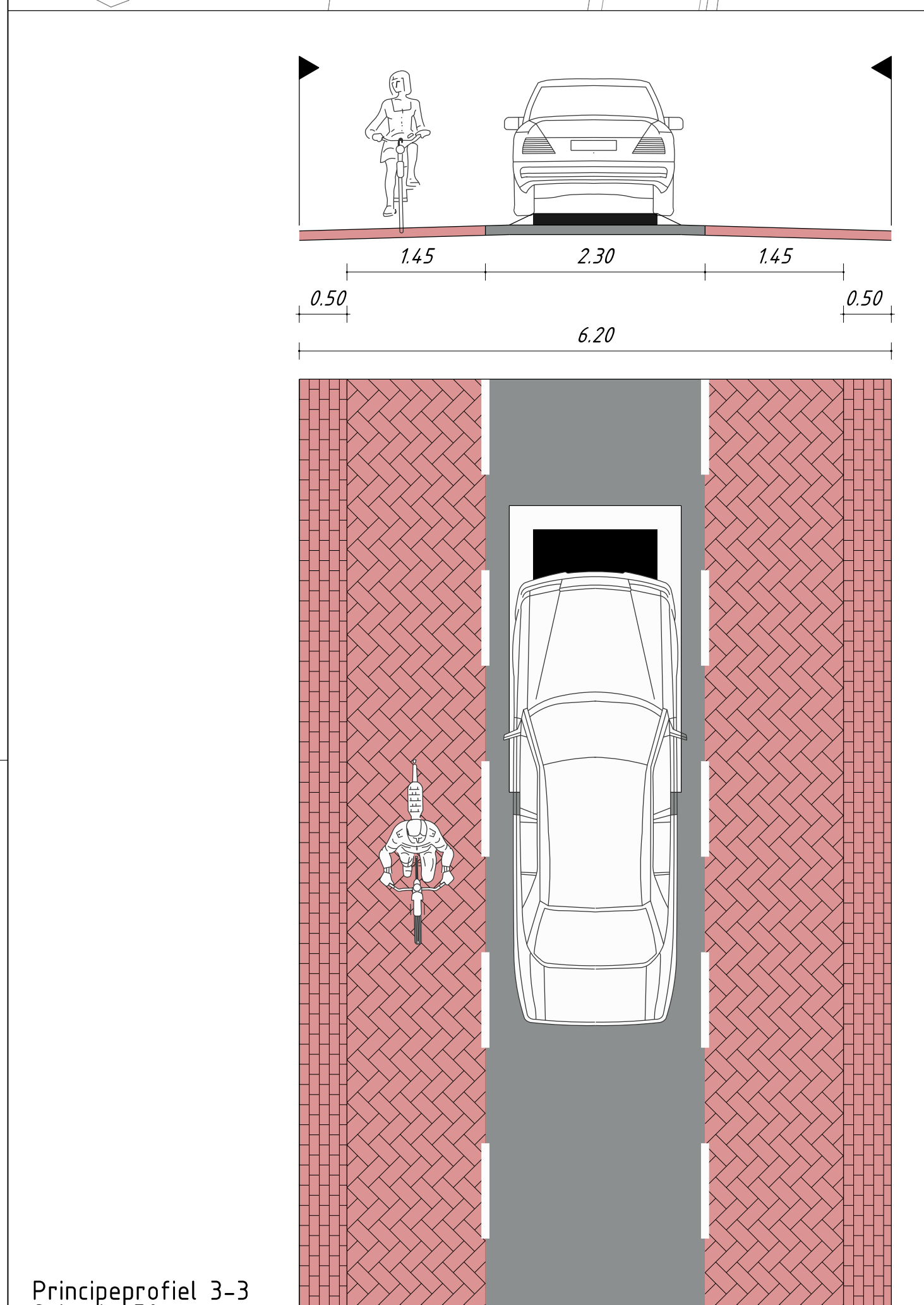
Verse	Beschrijving	Getek.	Controle	Datum
1	te definitieve ontwerp	AD	BK	16-04-2026

Gaete en Loonedijk Lage Zwaluwe
Voorlopig ontwerp

Opdrachtgever: Gemeente Drimmelen	Projectnr: 26-014-01
Status: Definitief	Formaat: A0
Tekeningnr: 26-014-01_7a_VO_PRES-T_01_v10	Schaal: 1:200

Schaal: 1:200

Rechtscheveg 37 | 5232 BX | 's-Hertogenbosch
www.ligarus.nl



	Grensovergang		Dreepel
	Wegvoet		Parkeren marking
	Verharding asfalt ribaan		Wegmarkering langstroep 1 - 1
	Verharding platte gebieden klinker ariet		Verkeersbord
	Verharding ribaan gebieden klinker ariet		Betone kuusen
	Verharding ribaan gebieden klinker ariet		
	Parkerplaatsen grasbetonsteen (verhoogd)		

versie	omschrijving	getek.	controle	datum
1	te definitieve uitgave	AD	DK	14-04-2025

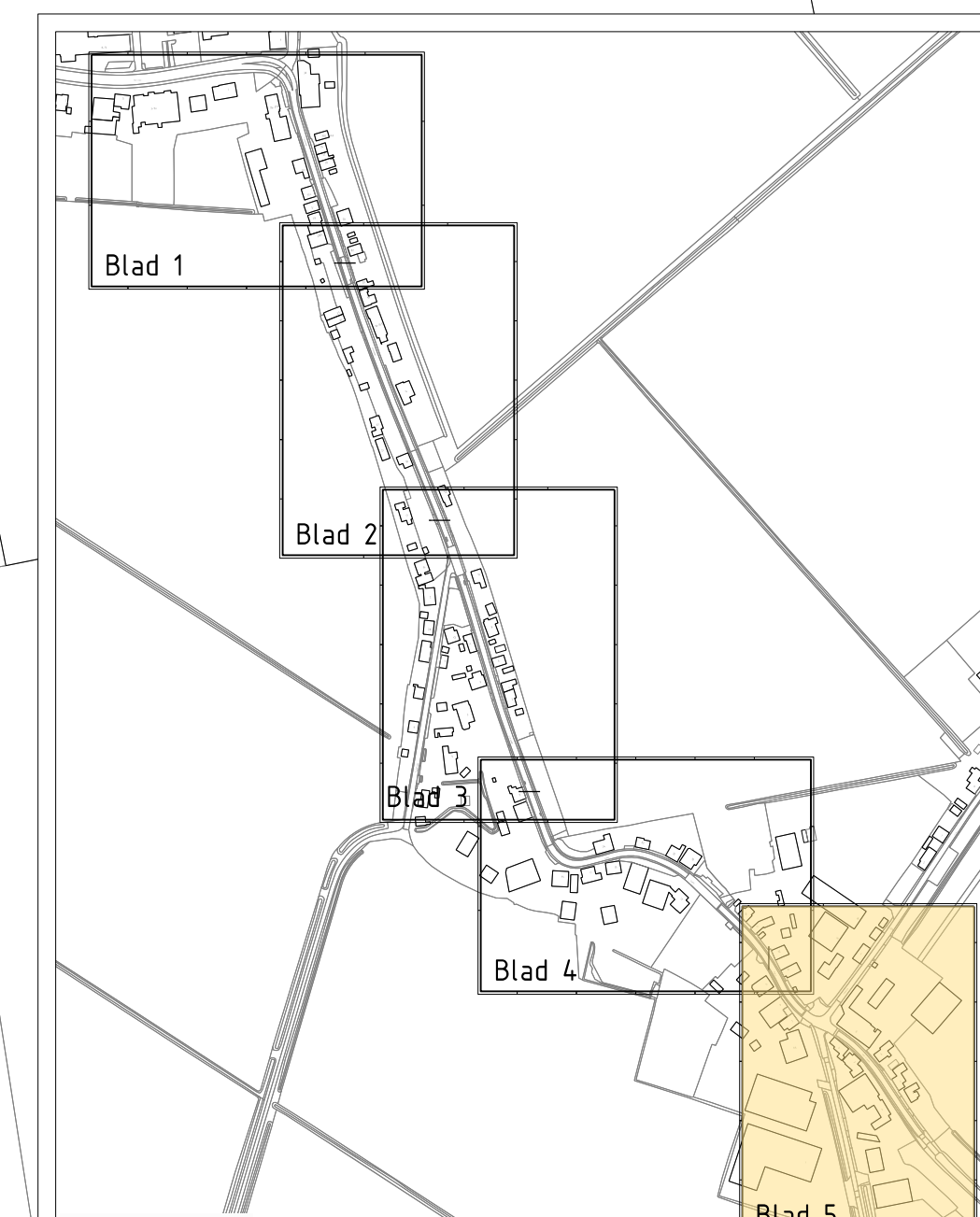
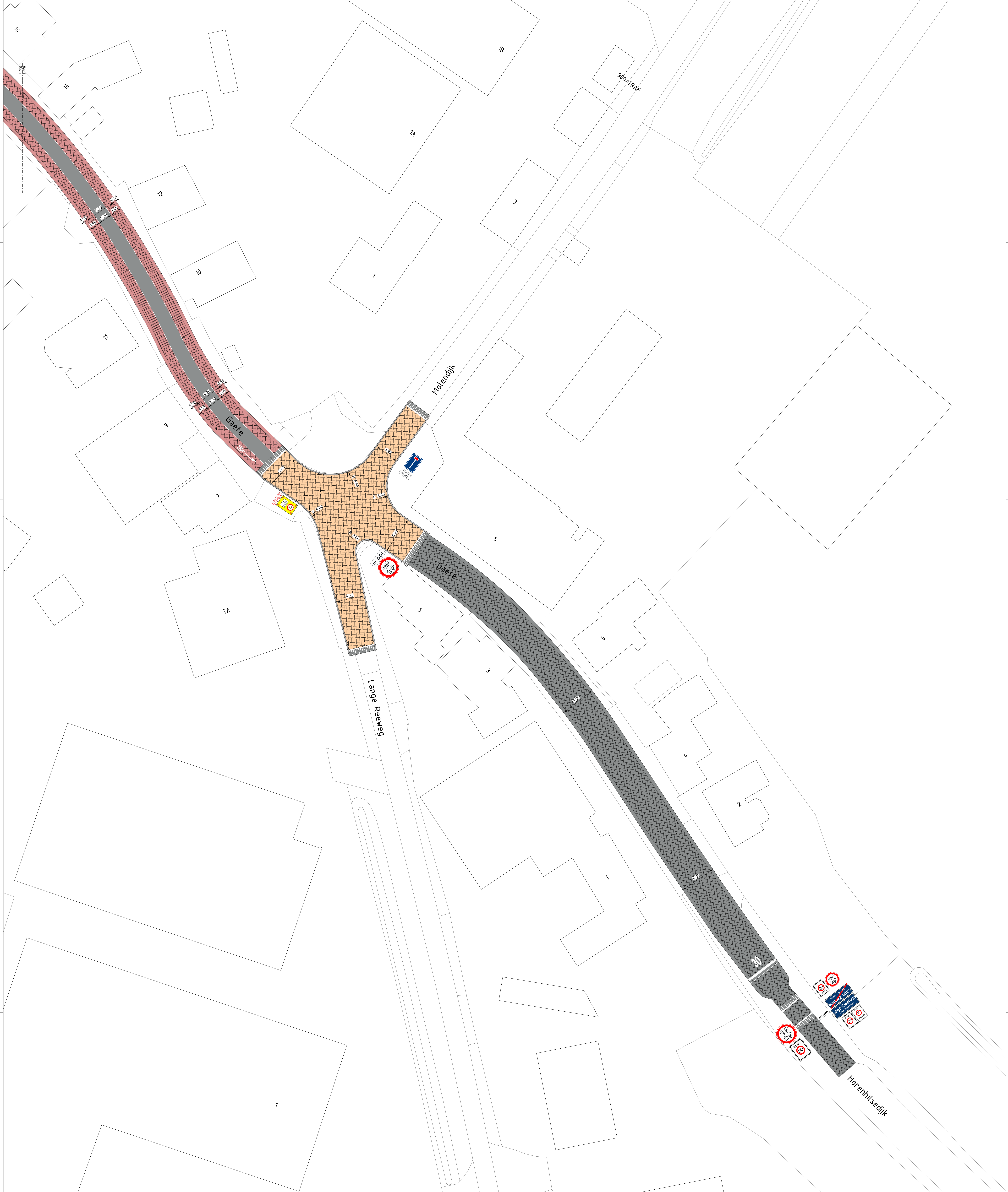
Gaete en Loosedijk Lage Zwaluwe
 Voorlopig ontwerp

Opdrachtgever: Gemeente Drimmelen	Projectnr: 26-014-01
Status: Definitief	Formaat: A0
Tekeningnr: 26-014-01_7a_V0_PRES-T_01_v1.0	Schaal: 1:200

Schaal: 1:5000

Reitschweg 37 | 5232 BX | 's-Hertogenbosch
 www.liganus.nl

Principeprofiel 3-3
 Schaal 1:50



	Gedeelteband		Dwarsel
	Rijstrook		Parkeerrek markering
	Verharding asfalt-rijbaan		Wegmarkering langstroep 1-1
	Verharding plaveis gebakken stokers steen		Verkeersbord
	Verharding ripas gebakken stokers arcestraal		Berijpde kussens
	Verharding fersctraal gebakken stokers steen		
	Parkeerplaatsen grasbetonstreken lichtevoet		

Versie	Omschrijving	Gefrek.	Control.	Datum
1	Na de definitieve vergoeding	AD	BK	11-04-2020

Gaete en Loonsedijk Lage Zwaluwe
Voorlopig ontwerp

Opdrachtgever: Gemeente Drimmelen Projectnr: 26-014-01
 Status: Definitief Formaat: A0 Schaal: 1:200
 Tekeningnr: 26-014-01_7a_V0_PRES-T_01_v1.0

LIGA RUS Management & Engineering
 Reijtscheweg 37 | 5232 BX 's-Hertogenbosch
 www.ligarus.nl

Schaal: 15000